











	PROJEKTOWANY ZBIORNIK WODY NAZIEMNY "Z1"- V=490m3
	PROJEKTOWANY ZBIORNIK WODY NAZIEMNY "Z2"- V=490m3
	ISTNIEJĄCE ZABUDOWANIA NA DZIAŁCE
	ISTNIEJĄCE PLACE UTWARDZONE
	PROJEKTOWANE PLACE UTWARDZONE

----- PROJEKTOWANA SIEĆ WODOCIĄGOWA FI 250PE  
 — PROJEKTOWA KANALIZACJA FI 160PCV (PRZELEW I SPUST WODY)  
 A D GRANICA DZIAŁKI  
 ----- RURA OSŁONOWA FI 90PE

 studnia fi 1000 właz szczelny + czujnik zalania + przepustnica elektryczna fi 250 + zawór zwrotny fi 250

 studnia fi 1000 właz szczelny + czujnik zalania + przepustnica elektryczna fi 160 + zawór zwrotny fi 160

	studnia fi 1000 właz szczelny + czujnik zalania + przepustnica elektryczna fi 250
	studnia fi 1000 właz szczelny + czujnik zalania + przepustnica elektryczna fi 160
	studnia fi 1000 właz szczelny + czujnik zalania + przepływomierz fi 250
	studnia fi 1000 właz szczelny + czujnik zalania + przepływomierz fi 160
	zasuwa fi 160
	studnia fi 1000


Podświetlenie granic spełniających założenia dokładnościowe

MPZP Linia rozgraniczająca tereny planu

MPZP Nieprzekraczalna linia zabudowy


MPZP Strefa ochronna od sieci i urządzeń infrastruktury technicznej 15 KV

MPZP Strefa powiązań przyrodniczych i krajobrazowych

<div></div> <div>Usługi Geodezyjne i Projektowe GEOROAD Dawid Wieczorek ul. Kochanowskiego 10/3, 34-300 Żywiec tel: 503162380 e-mail: <a href="mailto:dawid.wieczorek@gmail.com">dawid.wieczorek@gmail.com</a></div>		<div>Mapa do celów projektowych wykonana pod projekt: sieci wodociągowej</div>	
	układ wsp.: PL-2000 strefa 6		skala 1:500
	układ wys.: PL-EYRF 2007 NH		Województwo: śląskie
	sekcja mapy zasadniczej: 6.116.30.04.4.1, 6.116.30.04.4.2, 6.116.30.04.4.4		Powiat: żywiecki
			Gmina: Lipowa
			0001, Lipowa
	Id pracy: GKN.6640.4710.2024		
	Sporządził: Dawid Wieczorek		
	Sprawdził: Tomiszek Andrzej nr upr. 6290		
	Mapa aktualna na dzień: 19.09.2024		..... pieczęć i podpis geodety
Nie wyklucza się istnienia w terenie uzbrojenia podziemnego nie zgłoszonego do inwentaryzacji lub niewykazanego przez instytucje branżowe. Nie sprawdzano służebności gruntowych			
Wykorzystane opracowania: ACHWAŁA NR L/359/18 RADY GMINY LIPOWA z dnia 28 czerwca 2018 r.			
Informacja o granicach			
Granice działek opracowania wprowadzone na podstawie numerycznej mapy ewidencyjnej otrzymanej z PODGiK, Granice działek które spełniają założenia dokładnościowe zostały wyróżnione nrysowaniem koloru zielonego.			

P.2417.2024.4895	
Oświadczam, że operat techniczny zawierający rezultaty prac geodezyjnych, w wyniku których powstał niniejszy dokument uzyskał pozytywny wynik weryfikacji.	
Identyfikator zgłoszenia prac geodezyjnych:	GKN.6640.47.10.2024
Nazwa organu lub jednostki organizacyjnej, która w imieniu organu prowadzi państwowy urząd geodezyjny i kartograficzny	Starosta Żywiecki ul. Krasińskiego 1. 34-300 Żywiec
Wykonawca prac geodezyjnych	Usługi Geodezyjne i Projektowe GEOROAD Dawid Wieteczek ul. Kochanowskiego 10/3 34-300 Żywiec tel.: 5031623380 e-mail: dawid.wieteczek@gmail.com
Nr oraz data sporządzenia dokumentu zawierającego pozytywny wynik weryfikacji	GKN.6640.4710.2024_57692 12.11.2024
Imię i nazwisko oraz nr uprawnień zawodowych kierownika prac geodezyjnych:	Tomickicz Andrzej nr upr. 6290 Jestem świadomy odpowiedzialności karnej za złożenie fałszywego oświadczenia.
Podpis kierownika prac geodezyjnych:	

Dokument  
podpisany  
~~przez~~  
ANDRZEJ  
TOMICZEK  
Data:  
2024.11.21  
14:31:40 CET

<b>BOKRA – SŁD</b> Spółka z ograniczoną odpowiedzialnością Sp. z o.o. al. Wolności 157 34-300 Żelazna tel. 602 20 10 00 e-mail: biuro@bokra.pl		 <b>BOKRA</b>	
<b>NAZWA PRACOWNIA:</b> BUDOWA DWOCH ZBIORNIKÓW NAZIEMNYCH WODY PITNEJ WRAZ Z INFRASTRUKTURĄ TOWARZYSZĄCĄ PRZY UL.OW SŁUPOWA W MIEJSCOWOŚCI SŁUPOWA NA ODCIEK 4266, 4267			
INWESTOR:	GMINA SŁUPOWA		NR RYS.
ADRES:	UL. WIEJSKA 44 34-324 LIPÓWA		1
BRANŻA:	wod – kan		SKALA:
TEMAT:	PROJEKT ZAOPŁODNIOWANIA TERENU DZIAŁKI NR 4266, 4267 W MIEJSCOWOŚCI SŁUPOWA		DATA: 20.11.2024
PROJEKTOWAŁ CZĘŚĆ WOD-KAN :	mgr inż. Tomasz Rybarski		NR LP SLK/3584/POOS/1
PROJEKTOWAŁ W CZĘŚCI ARCHITECTONICZNEJ	mgr inż. arch. Joanna Gorgoń		NR LP MPO/053/2021
PROJEKTOWAŁ W CZĘŚCI KONSTRUKCYJNEJ	mgr inż. Artur Ziola		NR LP DOS/01199/PBK/KO

